


[illegible]

<div>INVESTOR:</div>  <div> MĚSTO PACOV NÁMĚSTÍ SVOBODY 1 395 01 PACOV </div>	<div>PROJEKTANT ČÁSTI:</div>  <div> PC - PROJEKT CENTRUM MÚKA S.R.O. </div>	<div>GENÉRALNÍ PROJEKTANT:</div>  <div> PC - PROJEKT CENTRUM MÚKA S.R.O. </div>
<div>MÍSTO STAVBY:</div> <div>PACOV</div>	<div>VYPRACOVAL:</div> <div>PATĚA</div>	<div>AUTOR:</div> <div>ING. RYBÁŘ</div>
<div>STAVEBNÍ ÚŘAD:</div> <div>PACOV</div>	<div>ZODP. PROJEKTANTI:</div> <div>VACEK</div>	<div>ARCH. NÁVRH:</div> <div>PC NOVA s.r.o.</div>
<div>NÁZEV AKCE:</div> <div> „ZTV PRO VÝSTAVBU RODINNÝCH DOMŮ LOKALITA „U UNIKA“ V PACOVĚ II. Etapa výstavby </div>		
<div>ČÁST:</div> <div>D. DOKUMENTACE OBJEKTŮ</div>	<div>OBJEKT:</div> <div> IO -05: VODOVODNÍ RADY IO -05.1: VODOVODNÍ PŘÍPOJKY </div>	<div>FORMÁT:</div> <div>6A4</div>
<div>OBSAH:</div>	<div>MÉRITKO:</div> <div>---</div>	<div>DATUM:</div> <div>01/2015</div>
		<div>STUPEŇ PD:</div> <div>DSP+ZDS</div>
		<div>Č. ZAKÁZKY:</div> <div>12-128</div>
		<div>SOUBOR:</div> <div>05-04_MÚD_VODA-2.dwg</div>
		<div>Č. VÝKRESU:</div> <div>Č. PARÉ</div>
<div> KLADESKÝ PLÁN VODOVODU - POD ETAPU II. DOKUMENTACI LZE POUŽÍVAT POUZE VĚ SVAZU PŘÍSLUŠNÉ SMLOUVY O DÍLO. VÝKRES ČI JEHO ČÁST MUŽE BÝT KOPIROVÁN NEBO JINÝM ZPŮSOBEM ROZŠŘOVÁN POUZE PO PŘEDCHOZÍM SOHLÁSU AUTORA </div>		